

UCHWAŁA NR VIII/53/2024
RADY GMINY PRZASNYSZ
z dnia 20 listopada 2024 r.

w sprawie przystąpienia do sporządzenia miejscowego planu zagospodarowania przestrzennego dla fragmentów wsi Bartniki, Bogate, Wielodróż, Krępa, Mchówko, Karbówko, Sątrzaska, Osówiec Szlachecki, Osówiec Kmiecy, Mchowo, Leszno, Dobrzankowo, Obrąb, Wygoda, Klewki, Lisiogóra w gminie Przasnysz.

Na podstawie art. 18 ust. 2 pkt 5 ustawy z dnia 8 marca 1990 r. o samorządzie gminnym (t.j. Dz. U. z 2024 r. poz. 1465 z późn. zm.), w związku z art. 14 ust 1 ustawy z dnia 27 marca 2003 r. o planowaniu i zagospodarowaniu przestrzennym (t. j. Dz. U. z 2024 r. poz. 1130), Rada Gminy Przasnysz uchwała, co następuje:

§ 1. Przystąpić do sporządzenia miejscowego planu zagospodarowania przestrzennego dla fragmentów wsi Bartniki, Bogate, Wielodróż, Krępa, Mchówko, Karbówko, Sątrzaska, Osówiec Szlachecki, Osówiec Kmiecy, Mchowo, Leszno, Dobrzankowo, Obrąb, Wygoda, Klewki, Lisiogóra w gminie Przasnysz, w granicach określonych na załącznikach nr od 1 do 16 do niniejszej uchwały (29 obszarów).

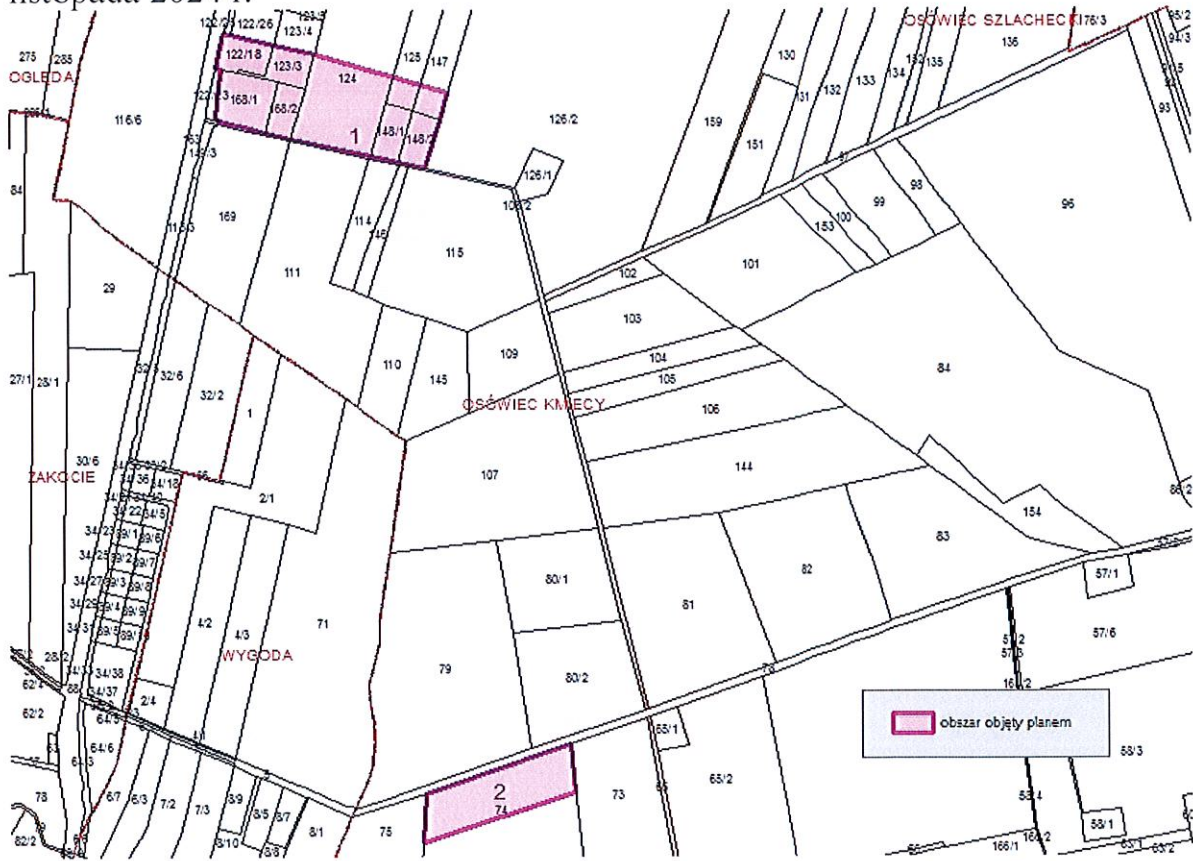
§ 2. Plan opracowany zostanie w skali 1:1000.

§ 3. Wykonanie uchwały powierza się Wójtowi Gminy Przasnysz.

§ 4. Uchwała wchodzi w życie z dniem jej podjęcia.

PRZEWODNICZĄCY
Rady Gminy Przasnysz
Dariusz Jankowski

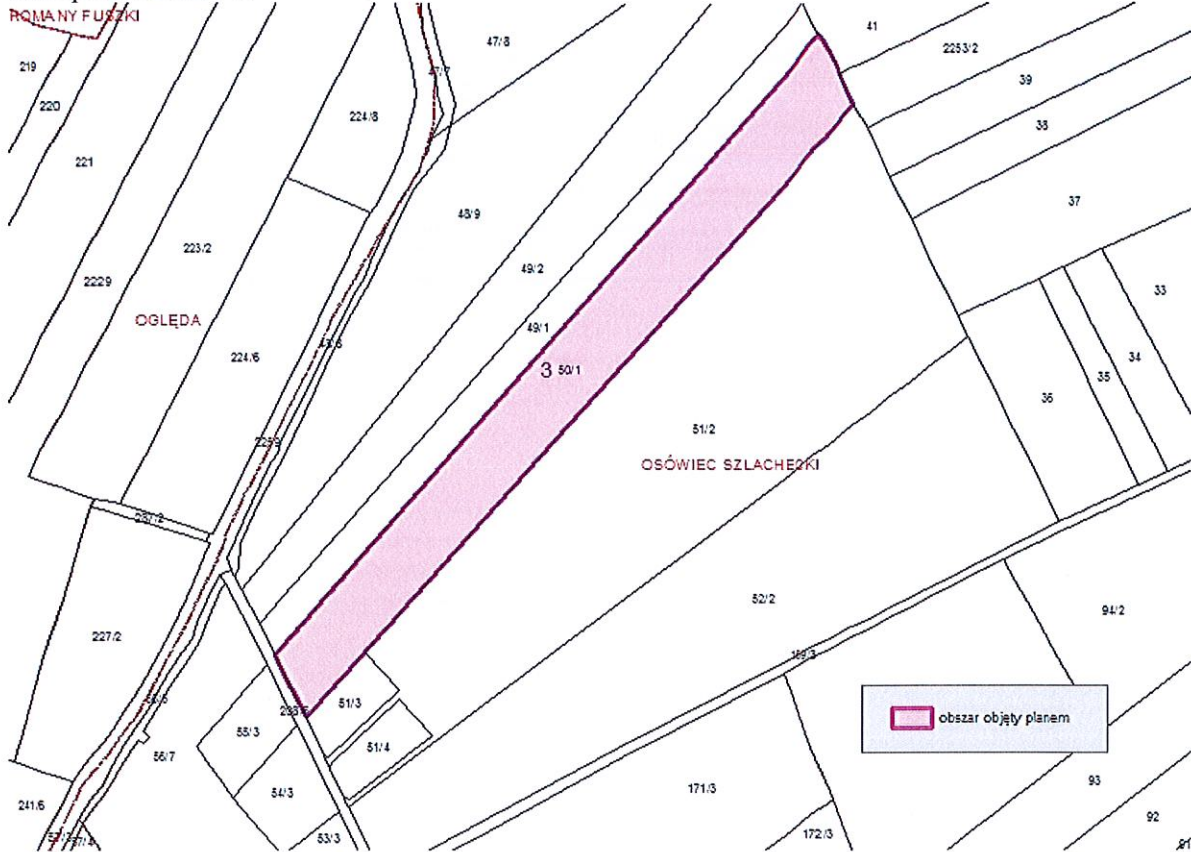
Załącznik nr 1 do Uchwały nr VIII/53/2024 Rady Gminy Przasnysz z dnia 20 listopada 2024 r.



PRZEWODNICZĄCY
Rady Gminy Przasnysz

Dariusz Jankowski

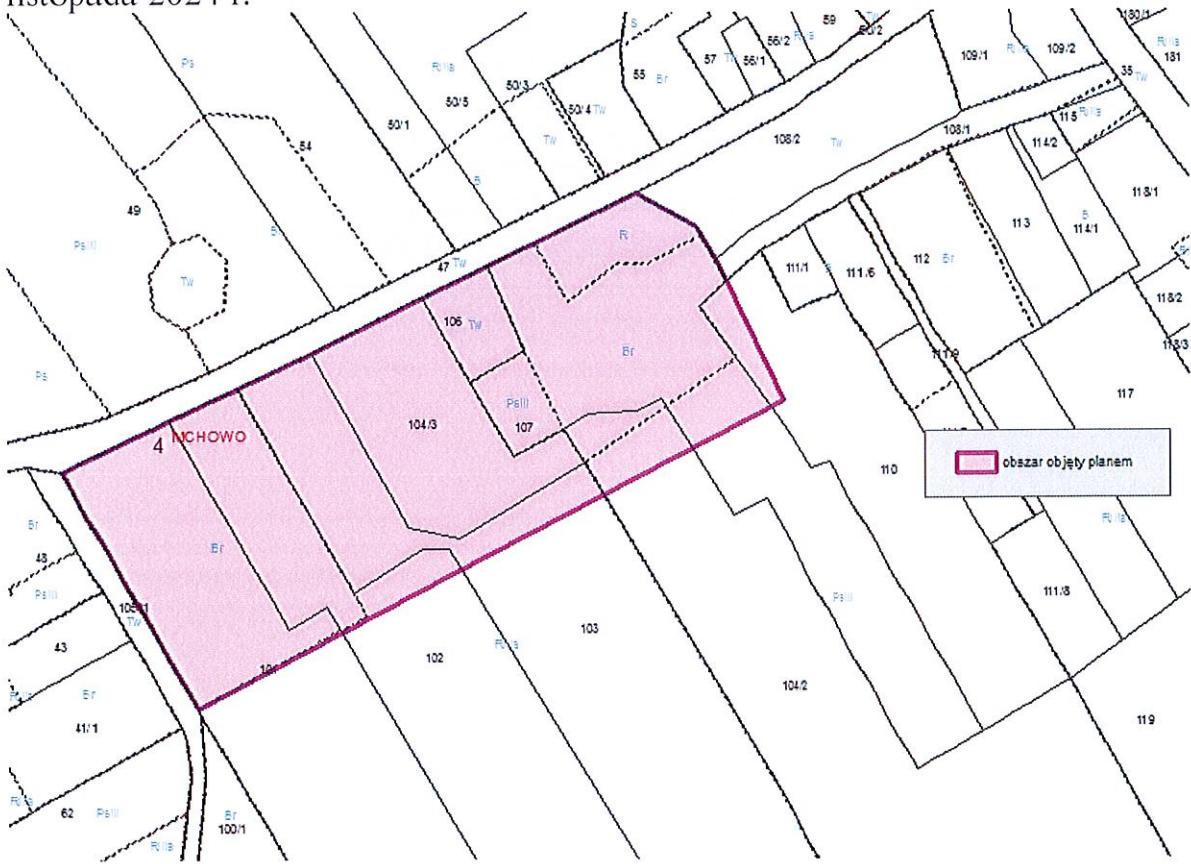
Załącznik nr 2 do Uchwały nr VIII/53/2024 Rady Gminy Przasnysz z dnia 20 listopada 2024 r.



PRZEWODNICZĄCY
Rady Gminy Przasnysz

Dariusz Jankowski

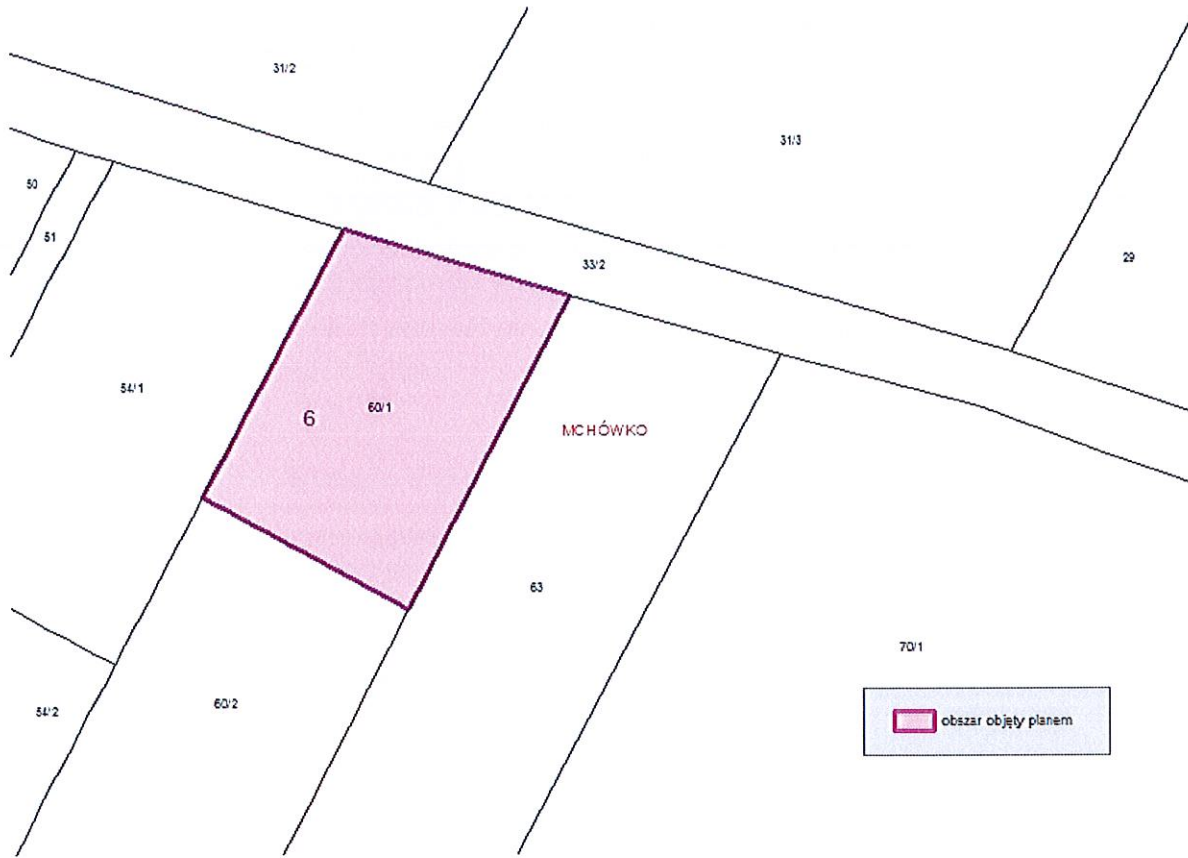
Załącznik nr 3 do Uchwały nr VIII/53/2024 Rady Gminy Przasnysz z dnia 20 listopada 2024 r.



PRZEWODNICZĄCY
Rady Gminy Przasnysz

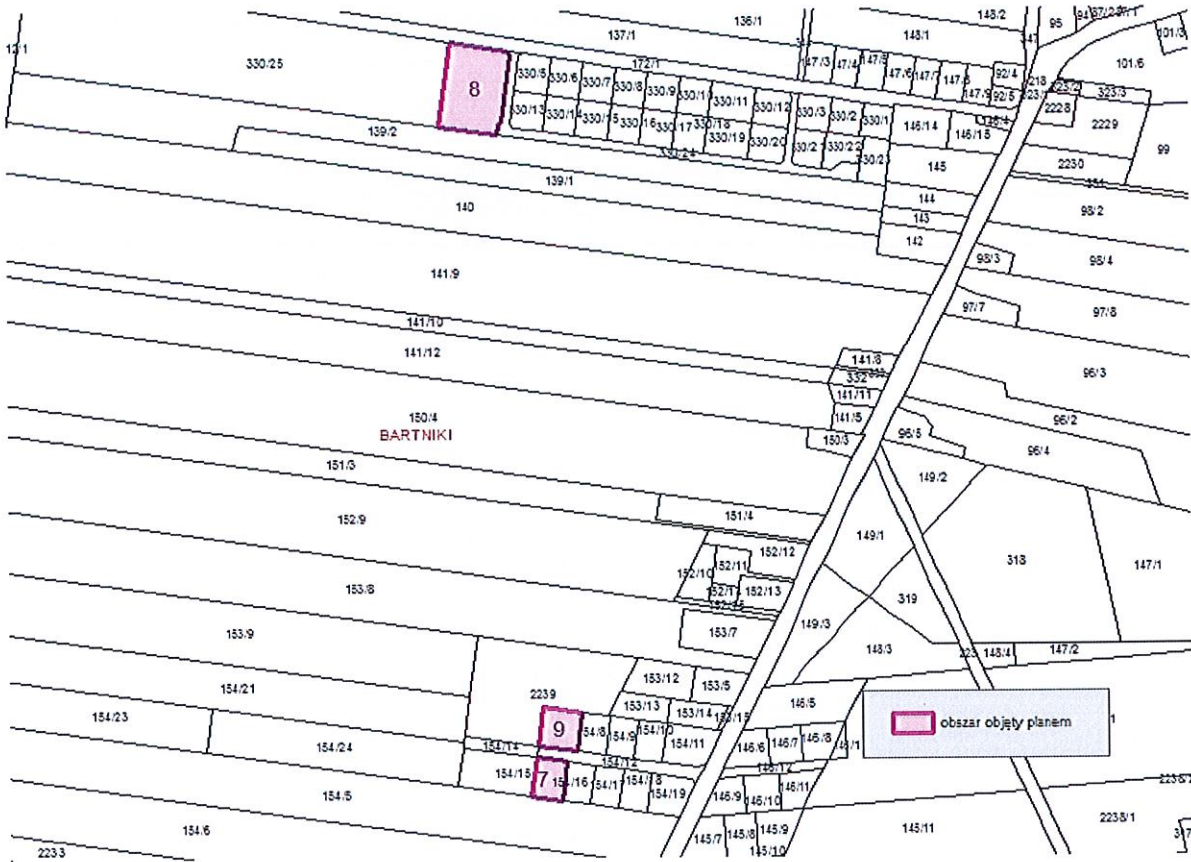
Dariusz Jankowski

Załącznik nr 4 do Uchwały nr VIII/53/2024 Rady Gminy Przasnysz z dnia 20 listopada 2024 r.



PRZEWODNICZĄCY
Rady Gminy Przasnysz
Dariusz Jankowski

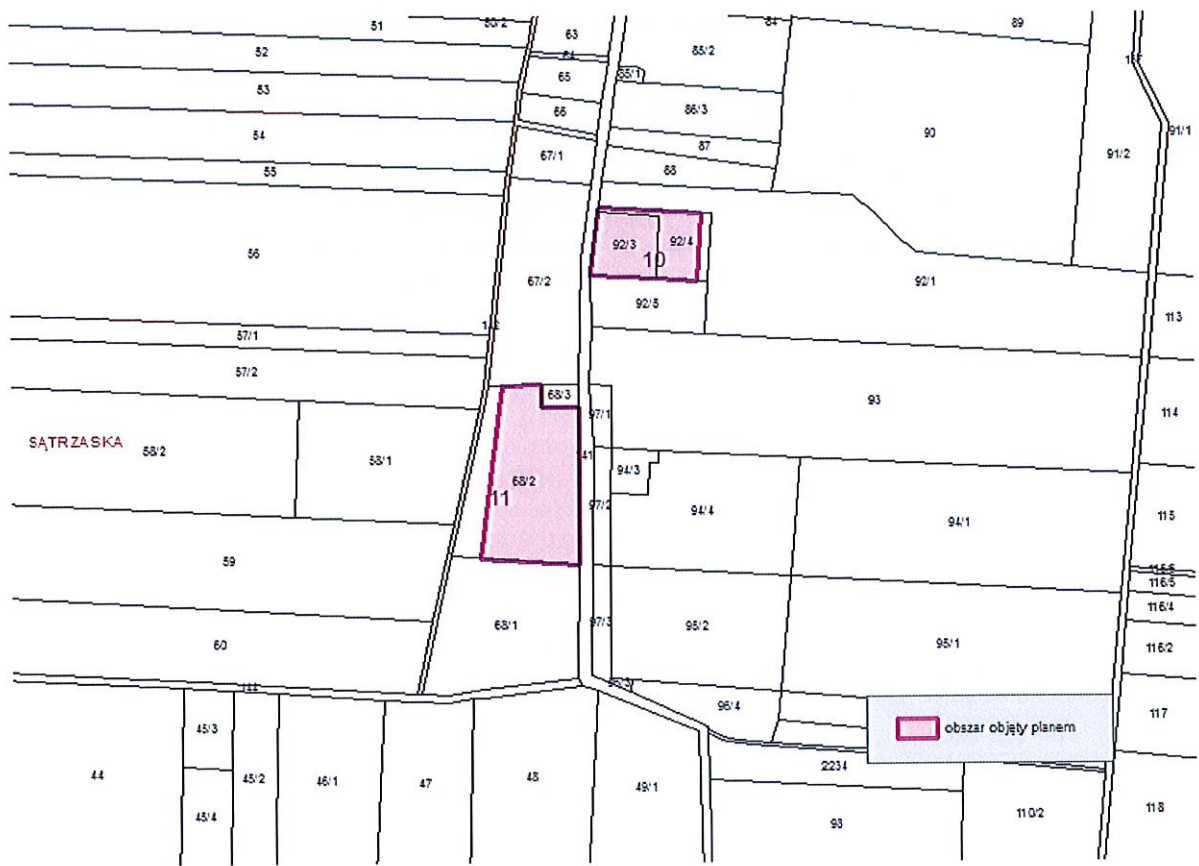
Załącznik nr 5 do Uchwały nr VIII/53/2024 Rady Gminy Przasnysz z dnia 20 listopada 2024 r.



PRZEWODNICZĄCY
Rady Gminy Przasnysz

Dariusz Jankowski

Załącznik nr 6 do Uchwały nr VIII/53/2024 Rady Gminy Przasnysz z dnia 20 listopada 2024 r.



PRZEWODNICZĄCY
Rady Gminy Przasnysz
Dariusz Jankowski

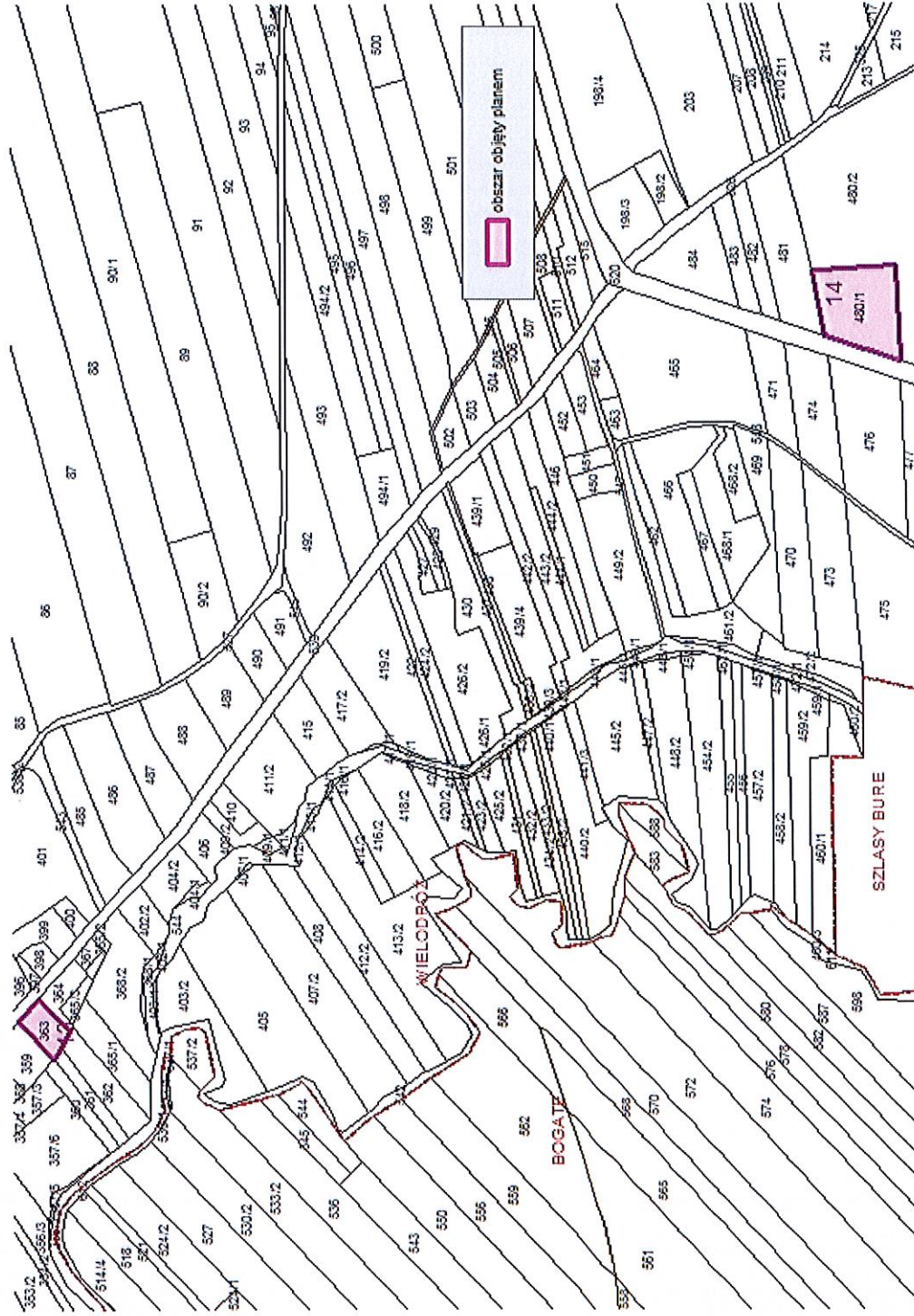
Załącznik nr 7 do Uchwały nr VIII/53/2024 Rady Gminy Przasnysz z dnia 20 listopada 2024 r.



PRZEWODNICZĄCY
Rady Gminy Przasnysz

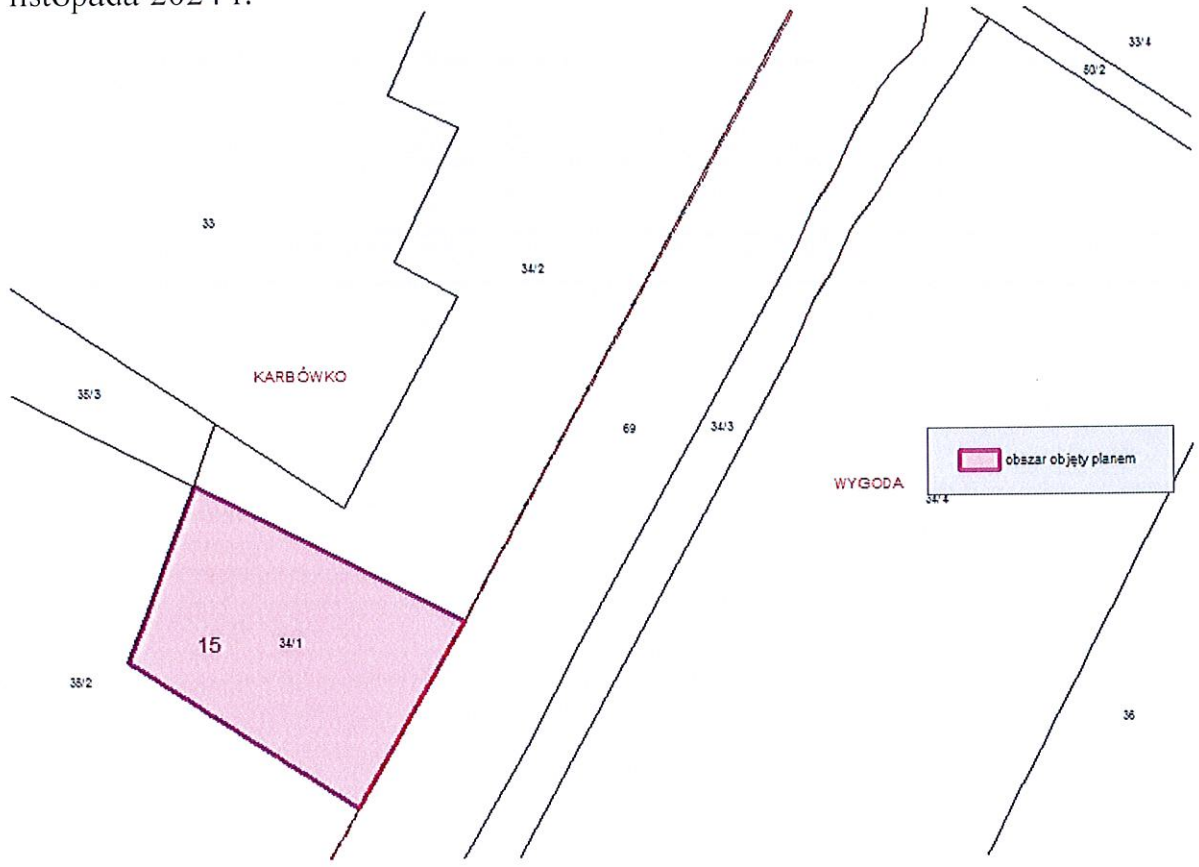
Dariusz Jankowski

Załącznik nr 8 do Uchwały nr VIII/53/2024 Rady Gminy Przasnysz z dnia 20 listopada 2024 r.



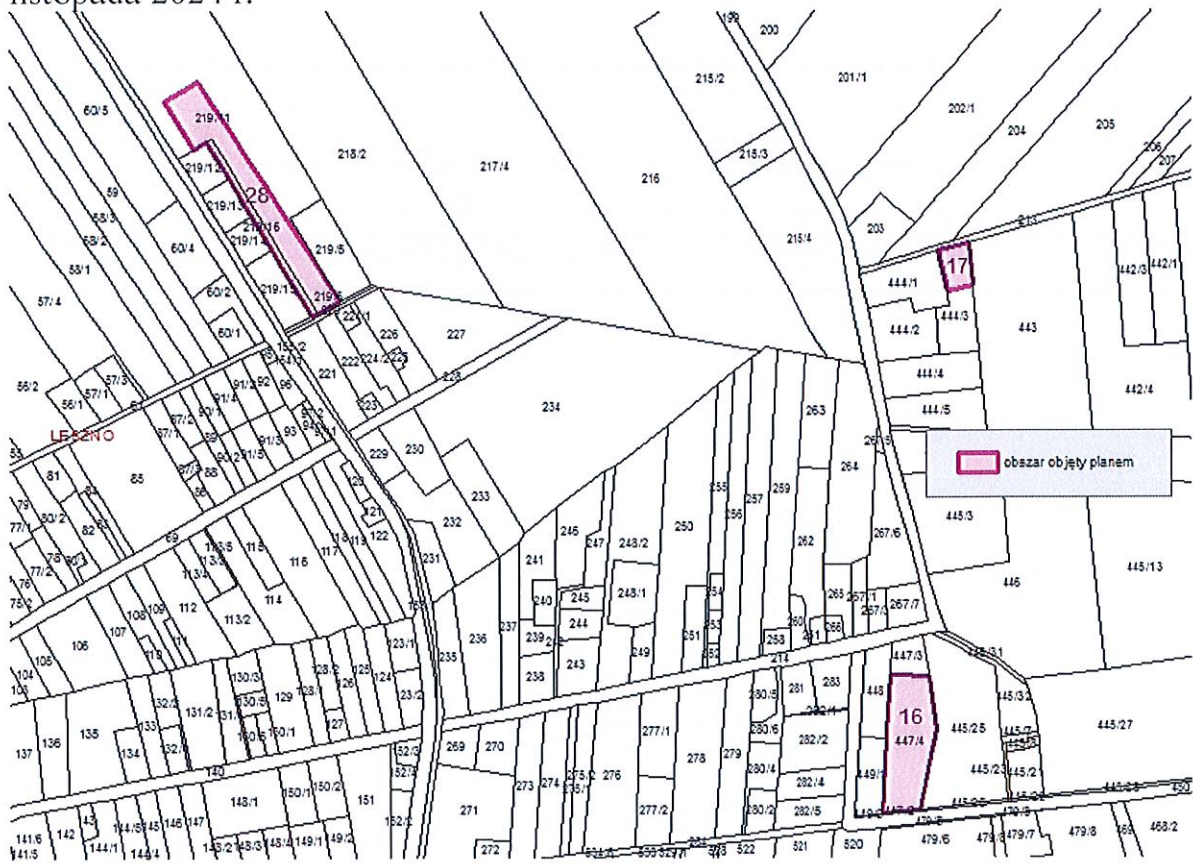
PRZEWODNICZĄCY
Rady Gminy Przasnysz
Dariusz Jankowski

Załącznik nr 9 do Uchwały nr VIII/53/2024 Rady Gminy Przasnysz z dnia 20 listopada 2024 r.



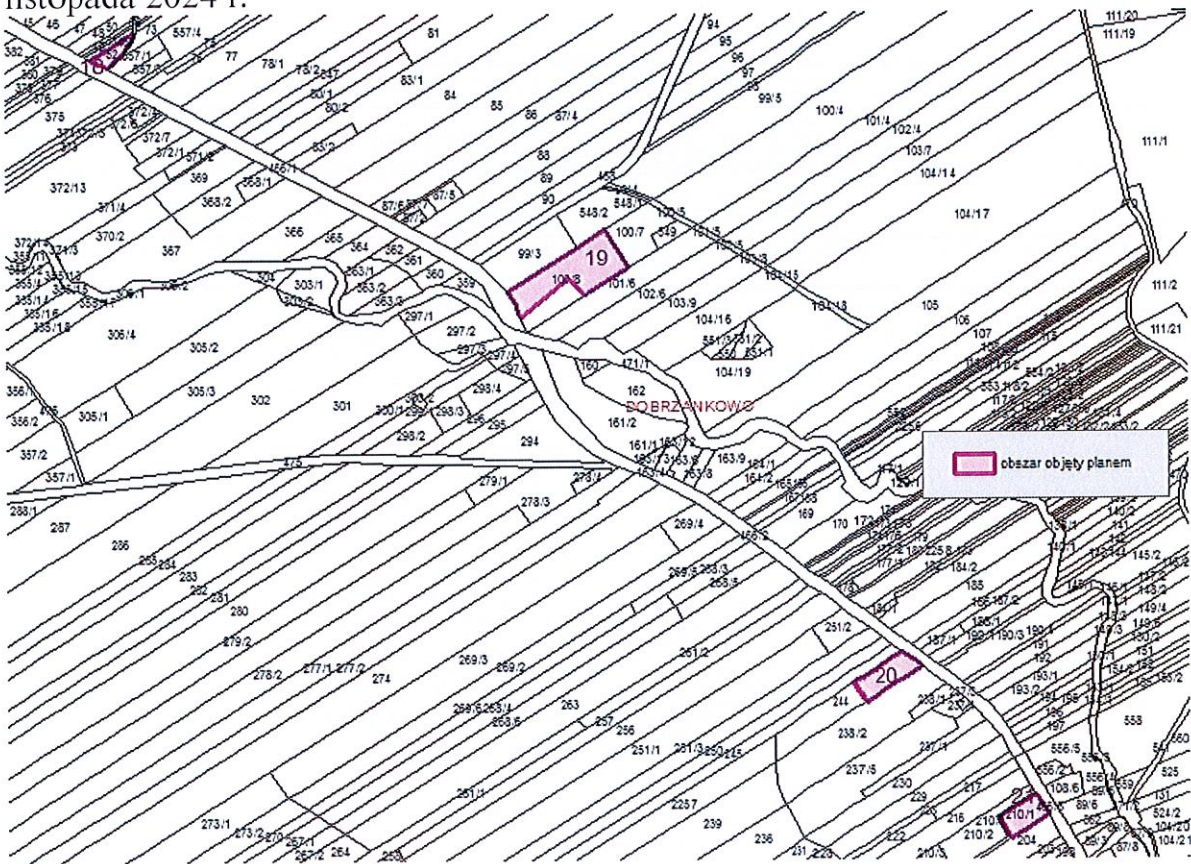
PRZEWODNICZĄCY
Rady Gminy Przasnysz
Dariusz Jankowski

Załącznik nr 10 do Uchwały nr VIII/53/2024 Rady Gminy Przasnysz z dnia 20 listopada 2024 r.



PRZEWODNICZĄCY
Rady Gminy Przasnysz
Dariusz Jankowski

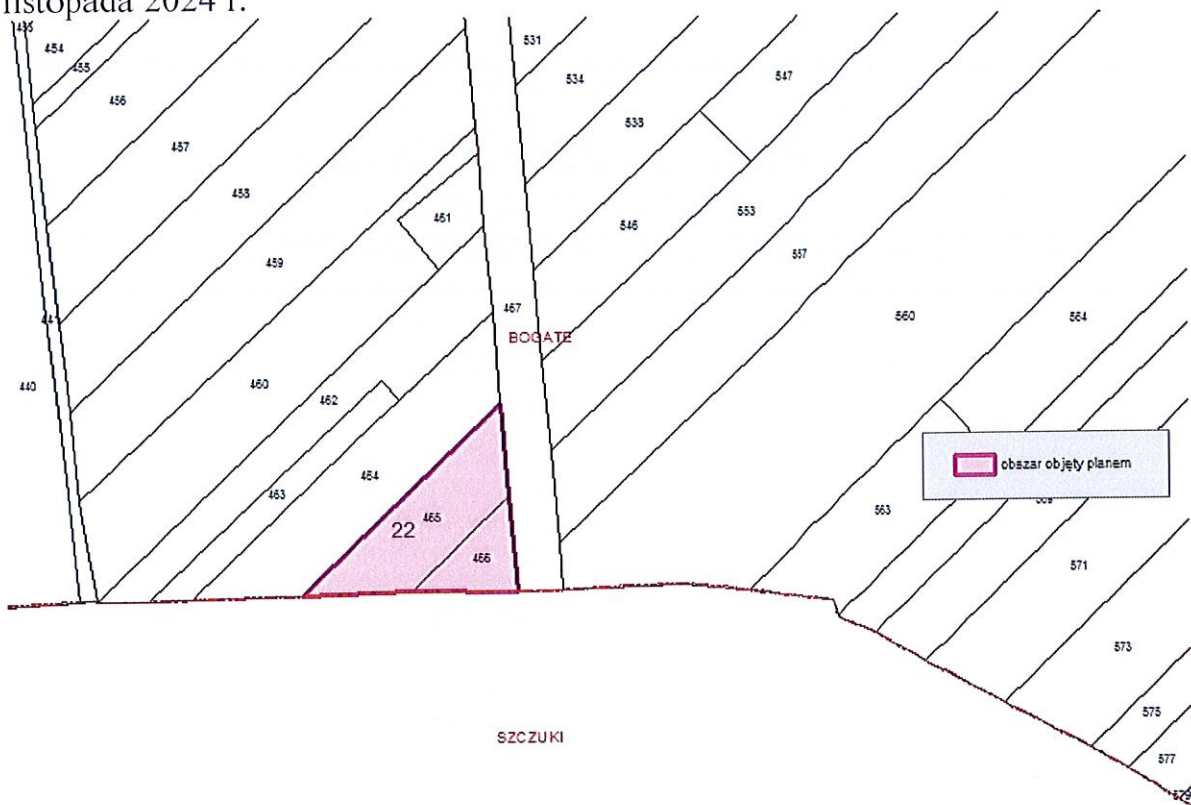
Załącznik nr 11 do Uchwały nr VIII/53/2024 Rady Gminy Przasnysz z dnia 20 listopada 2024 r.



PRZEWODNICZĄCY
Rady Gminy Przasnysz

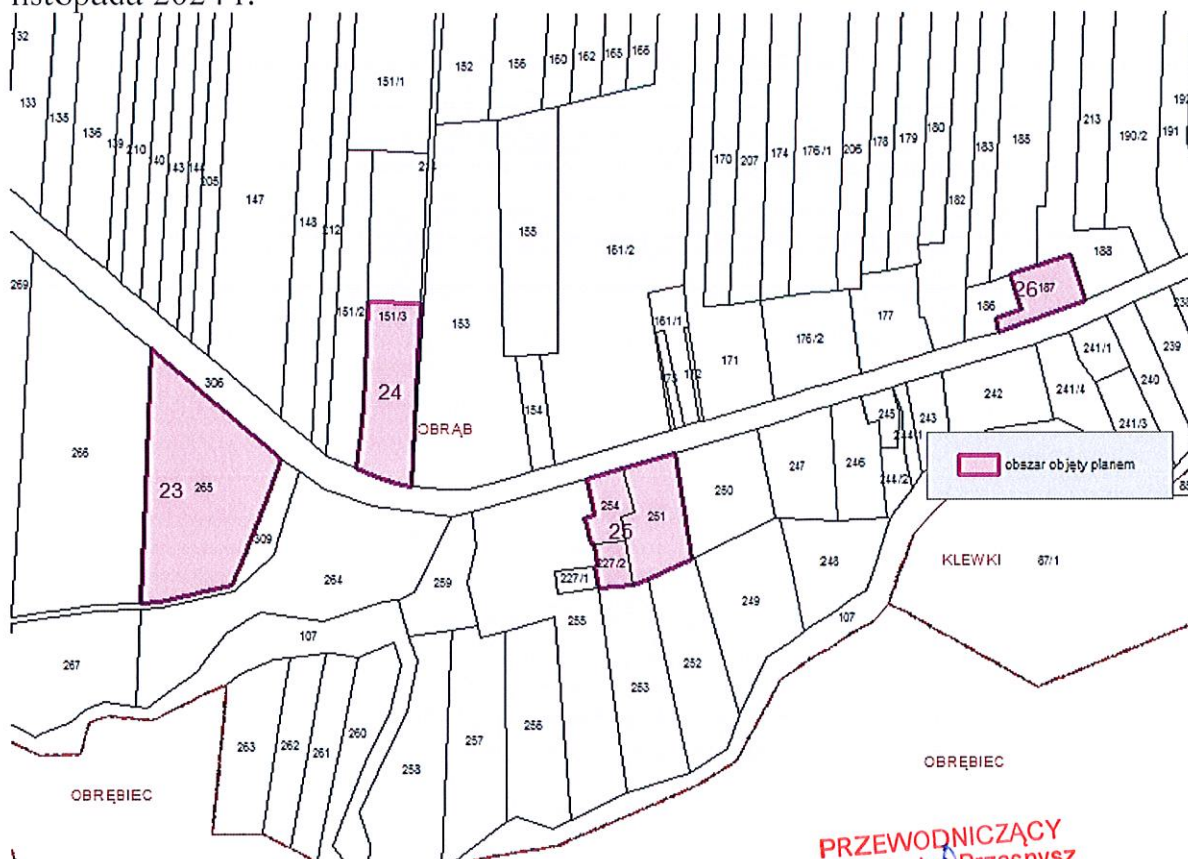
Dariusz Jankowski

Załącznik nr 12 do Uchwały nr VIII/53/2024 Rady Gminy Przasnysz z dnia 20 listopada 2024 r.



PRZEWODNICZĄCY
Rady Gminy Przasnysz
Dariusz Jankowski

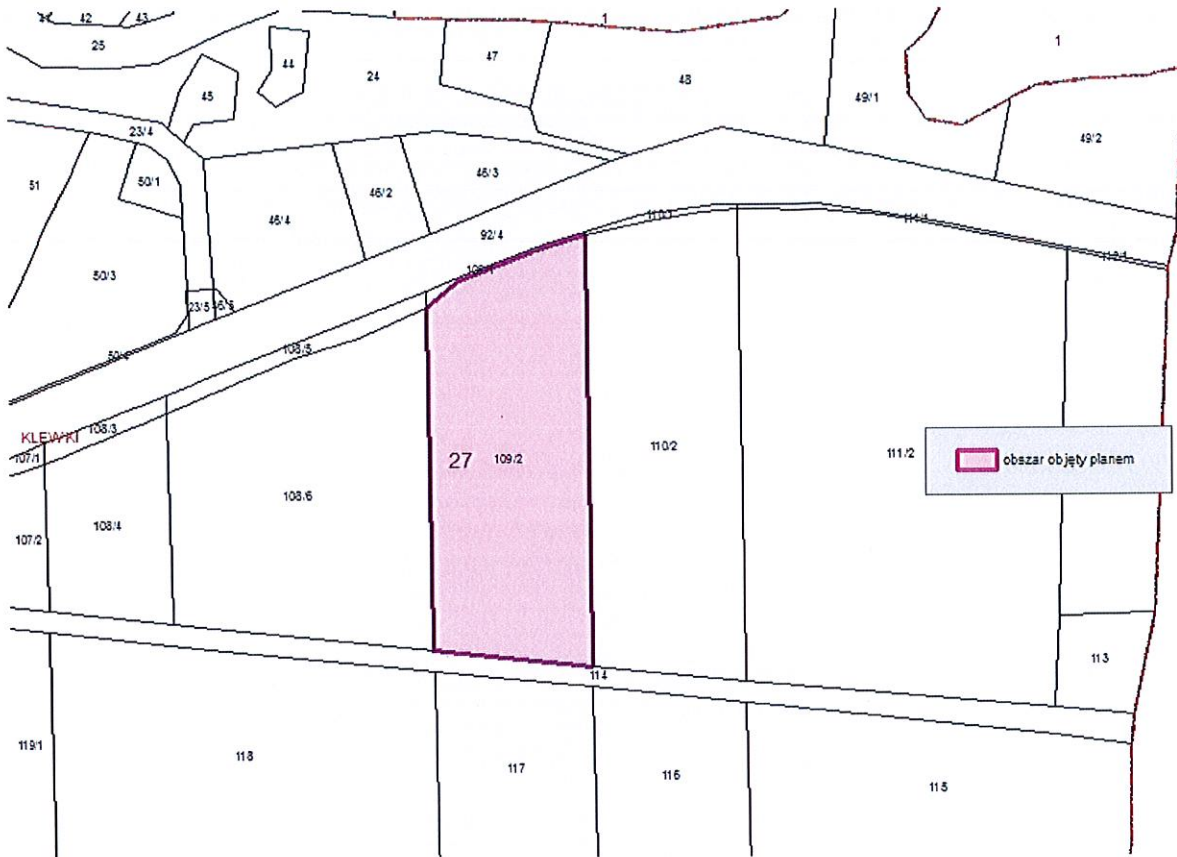
Załącznik nr 13 do Uchwały nr VIII/53/2024 Rady Gminy Przasnysz z dnia 20 listopada 2024 r.



PRZEWODNICZĄCY
Rady Gminy Przasnysz

Dariusz Jankowski

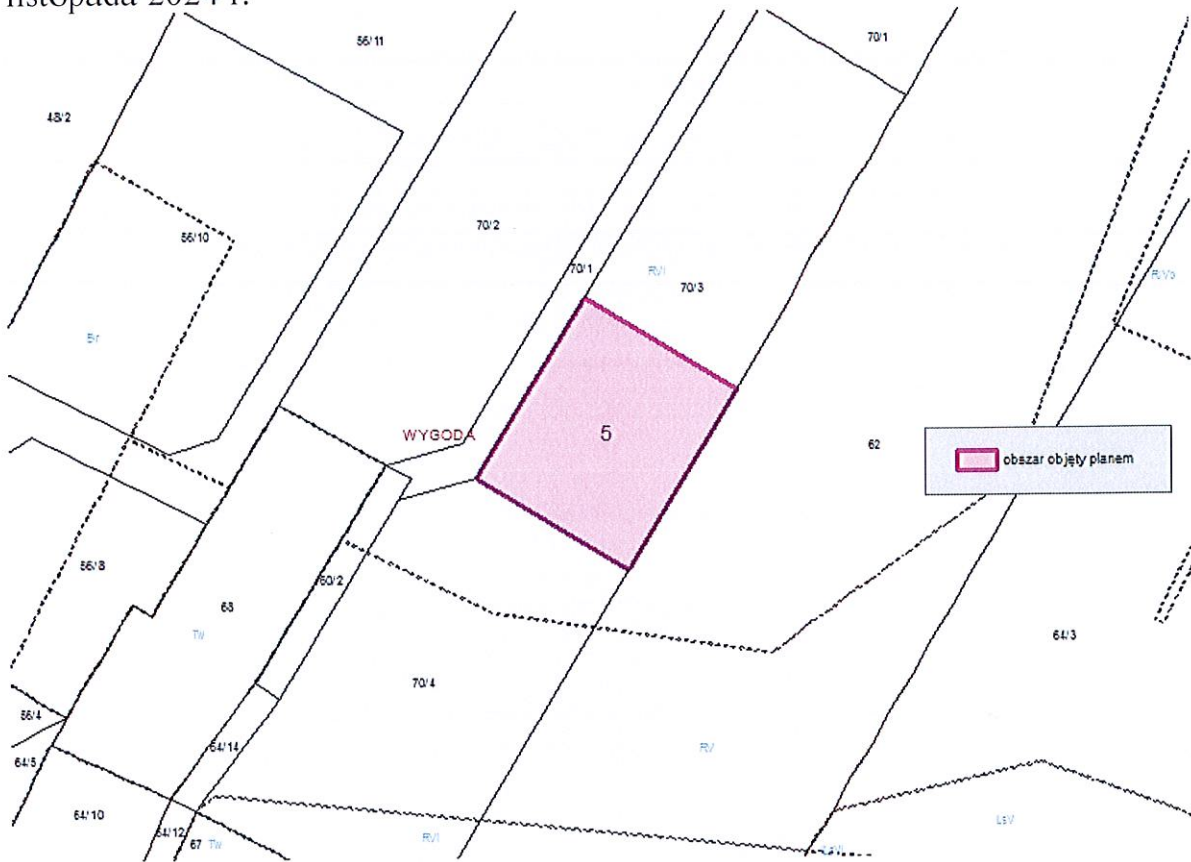
Załącznik nr 14 do Uchwały nr VIII/53/2024 Rady Gminy Przasnysz z dnia 20 listopada 2024 r.



PRZEWODNICZĄCY
Rady Gminy Przasnysz

Dariusz Jankowski

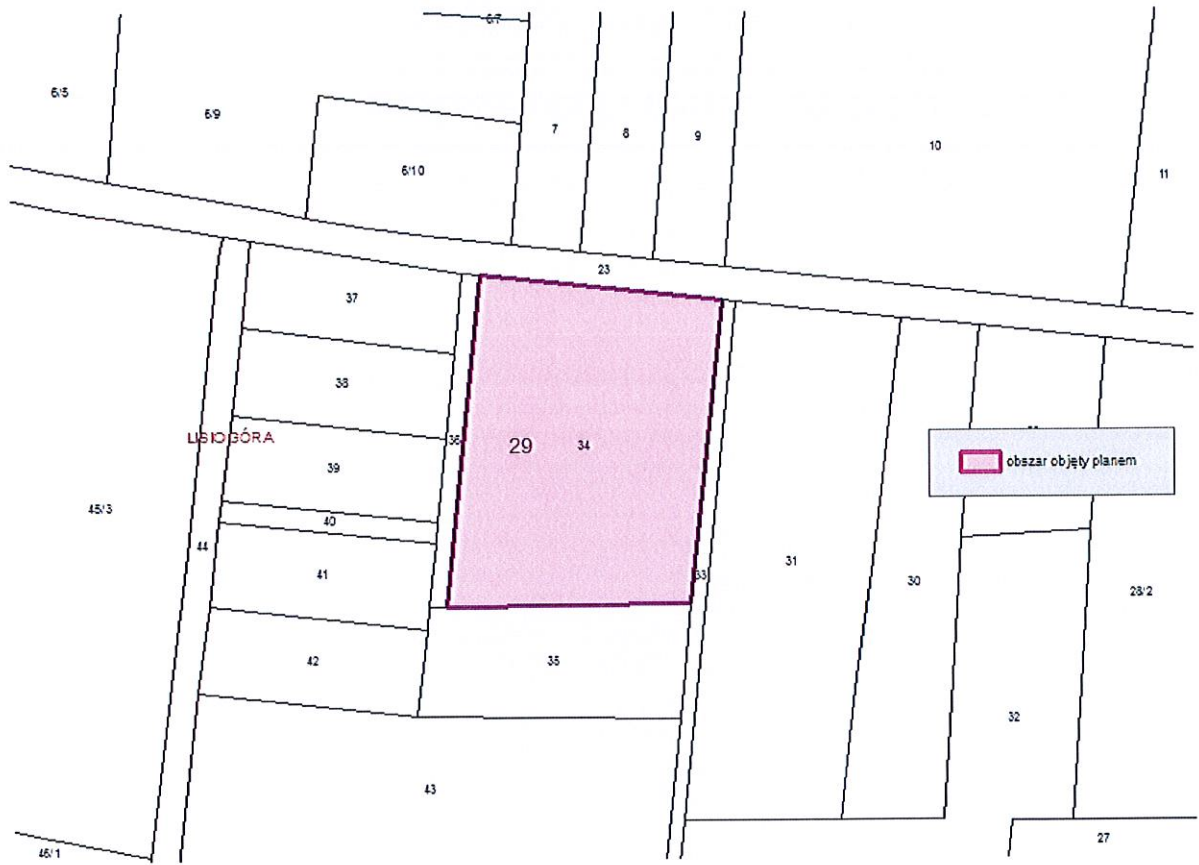
Załącznik nr 15 do Uchwały nr VIII/53/2024 Rady Gminy Przasnysz z dnia 20 listopada 2024 r.



PRZEWODNICZĄCY
Rady Gminy Przasnysz

Dariusz Jankowski

Załącznik nr 16 do Uchwały nr VIII/53/2024 Rady Gminy Przasnysz z dnia 20 listopada 2024 r.



PRZEWODNICZĄCY
Rady Gminy Przasnysz
Dariusz Jankowski

UZASADNIENIE

Przystępuje się do opracowania miejscowego planu zagospodarowania przestrzennego dla fragmentów wsi Bartniki, Bogate, Wielodróż, Krępa, Mchówko, Karbówko, Sątrzaska, Osówiec Szlachecki, Osówiec Kmiecy, Mchowo, Leszno, Dobrzankowo, Obrąb, Wygoda, Klewki, Lisiogóra w gminie Przasnysz, w granicach wskazanych na załącznikach graficznych do uchwały.

Analiza dotycząca zasadności przystąpienia do sporządzenia miejscowego planu zagospodarowania przestrzennego dla fragmentów wsi Bartniki, Bogate, Wielodróż, Krępa, Mchówko, Karbówko, Sątrzaska, Osówiec Szlachecki, Osówiec Kmiecy, Mchowo, Leszno, Dobrzankowo, Obrąb, Wygoda, Klewki, Lisiogóra w gminie Przasnysz wykazała, że cel opracowania planu będzie zgodny z prowadzoną przez gminę polityką przestrzenną wyrażoną w studium uwarunkowań i kierunków zagospodarowania przestrzennego gminy Przasnysz.

Plan miejscowy obejmował będzie 29 obszarów o łącznej powierzchni około 23 ha. Plan miejscowy wykonany będzie na mapie w skali 1:1000.

PRZEWODNICZĄCY
Rady Gminy Przasnysz

Dariusz Jankowski